



АДМИНИСТРАЦИЯ  
ПЕРМСКОГО МУНИЦИПАЛЬНОГО ОКРУГА ПЕРМСКОГО КРАЯ

ПОСТАНОВЛЕНИЕ

06.12.2024

№ 299-2024-01-05.С-957

**О внесении изменений в проект  
планировки и проект  
межевания территории  
кадастрового квартала  
59:32:2130001 д. Замулянка  
Фроловского сельского  
поселения Пермского  
муниципального района  
Пермского края, утвержденные  
постановлением администрации  
Пермского муниципального  
района Пермского края  
от 18 января 2022 г.  
№ СЭД-2022-299-01-01-05.С-15**

В соответствии с частью 13 статьи 46 Градостроительного кодекса Российской Федерации, пунктом 26 части 1 статьи 16 Федерального закона от 06 октября 2003 г. № 131-ФЗ «Об общих принципах организации местного самоуправления в Российской Федерации», пунктом 29 части 1 статьи 5, пунктом 6 части 2 статьи 30 Устава Пермского муниципального округа Пермского края, с учетом протокола общественных обсуждений по проекту внесения изменений в проект планировки и проект межевания территории кадастрового квартала 59:32:2130001 д. Замулянка Фроловского сельского поселения Пермского муниципального района Пермского края, утвержденные постановлением администрации Пермского муниципального района Пермского края от 18 января 2022 г. № СЭД-2022-299-01-01-05.С-15, от 19 ноября 2024 г., заключения общественных обсуждений по проекту внесения изменений в проект планировки и проект межевания территории кадастрового квартала 59:32:2130001 д. Замулянка Фроловского сельского поселения Пермского края, утвержденные постановлением администрации Пермского края от 18 января 2022 г. № СЭД-2022-299-01-01-05.С-15, от 20 ноября 2024 г. № СЭД-2024-299-01-12-01вн-1363

администрация Пермского муниципального округа Пермского края  
ПОСТАНОВЛЯЕТ:



1. Внести в проект планировки территории кадастрового квартала 59:32:2130001 д. Замулянка Фроловского сельского поселения Пермского муниципального района Пермского края, утвержденный постановлением администрации Пермского муниципального района Пермского края от 18 января 2022 г. № СЭД-2022-299-01-01-05.С-15 (в редакции постановления администрации Пермского муниципального округа Пермского края от 26 октября 2023 г. № СЭД-2023-299-01-01-05.С-819), изменения согласно приложению 1 к настоящему постановлению.

2. Внести в проект межевания территории кадастрового квартала 59:32:2130001 д. Замулянка Фроловского сельского поселения Пермского муниципального района Пермского края, утвержденный постановлением администрации Пермского муниципального района Пермского края от 18 января 2022 г. № СЭД-2022-299-01-01-05.С-15 (в редакции постановления администрации Пермского муниципального округа Пермского края от 26 октября 2023 г. № СЭД-2023-299-01-01-05.С-819), изменение, изложив его в новой редакции согласно приложению 2 к настоящему постановлению.

3. Настоящее постановление опубликовать в бюллетене муниципального образования «Пермский муниципальный округ» и разместить на официальном сайте Пермского муниципального округа в информационно-телекоммуникационной сети Интернет ([www.permokrug.ru](http://www.permokrug.ru)).

4. Настоящее постановление вступает в силу со дня его официального опубликования.

Глава муниципального округа



В.Ю. Цветов

Приложение 1  
к постановлению  
администрации Пермского  
муниципального округа  
Пермского края  
от 06.12.2024 № 299-2024-01-05.С-  
957

## ИЗМЕНЕНИЯ,

**которые вносятся в проект планировки территории кадастрового квартала 59:32:2130001 д. Замулянка Фроловского сельского поселения Пермского муниципального района Пермского края, утвержденный постановлением администрации Пермского муниципального района Пермского края от 18 января 2022 г. № СЭД-2022-299-01-01-05.С-15 (в редакции постановления администрации Пермского муниципального округа Пермского края от 26 октября 2023 г. № СЭД-2023-299-01-01-05.С-819)**

### 1. Таблицу 1 подраздела 1.1 раздела 1 тома 1:

№ на чертеже	Наименование элемента планировочной структуры	Площадь в границах проектирования, га
1.1	Квартал	1,10
1.2	Квартал	2,07
1.3	Квартал	2,78
1.4	Квартал	2,23
1.5	Квартал	0,73
1.6	Квартал	1,06
1.7	Квартал	0,77
1.8	Квартал	0,34
1.9	Квартал	0,27
1.10	Квартал	1,36
1.11	Квартал	2,34
1.12	Квартал	0,39
1.13	Квартал	3,60
1.14	Квартал	1,89
1.15	Квартал	0,27
2	Улично-дорожная сеть	4,87
3	Территория общего пользования	2,89
4	Территории, занятые линейными объектами	0,49

изложить в следующей редакции:

№ на чертеже	Наименование элемента планировочной структуры	Площадь в границах проектирования, га
1.1	Квартал	1,10
1.2	Квартал	2,06
1.3	Квартал	2,77
1.4	Квартал	2,24
1.5	Квартал	0,72
1.6	Квартал	1,06
1.7	Квартал	0,76
1.8	Квартал	0,32
1.9	Квартал	0,29

1.10	Квартал	1,36
1.11	Квартал	2,33
1.12	Квартал	0,39
1.13	Квартал	3,60
1.14	Квартал	1,89
1.15	Квартал	0,27
2	Улично-дорожная сеть	5,40
3	Территория общего пользования	2,89
4	Территории, занятые линейными объектами	0,49

2. Таблицу 2 подраздела 1.1 раздела 1 тома 1:

№	Наименование	Площадь в границах проектирования, га
1	Зона планируемого размещения линейных объектов	4,87

изложить в следующей редакции:

№	Наименование	Площадь в границах проектирования, га
1	Зона планируемого размещения линейных объектов	5,40



# Условные обозначения

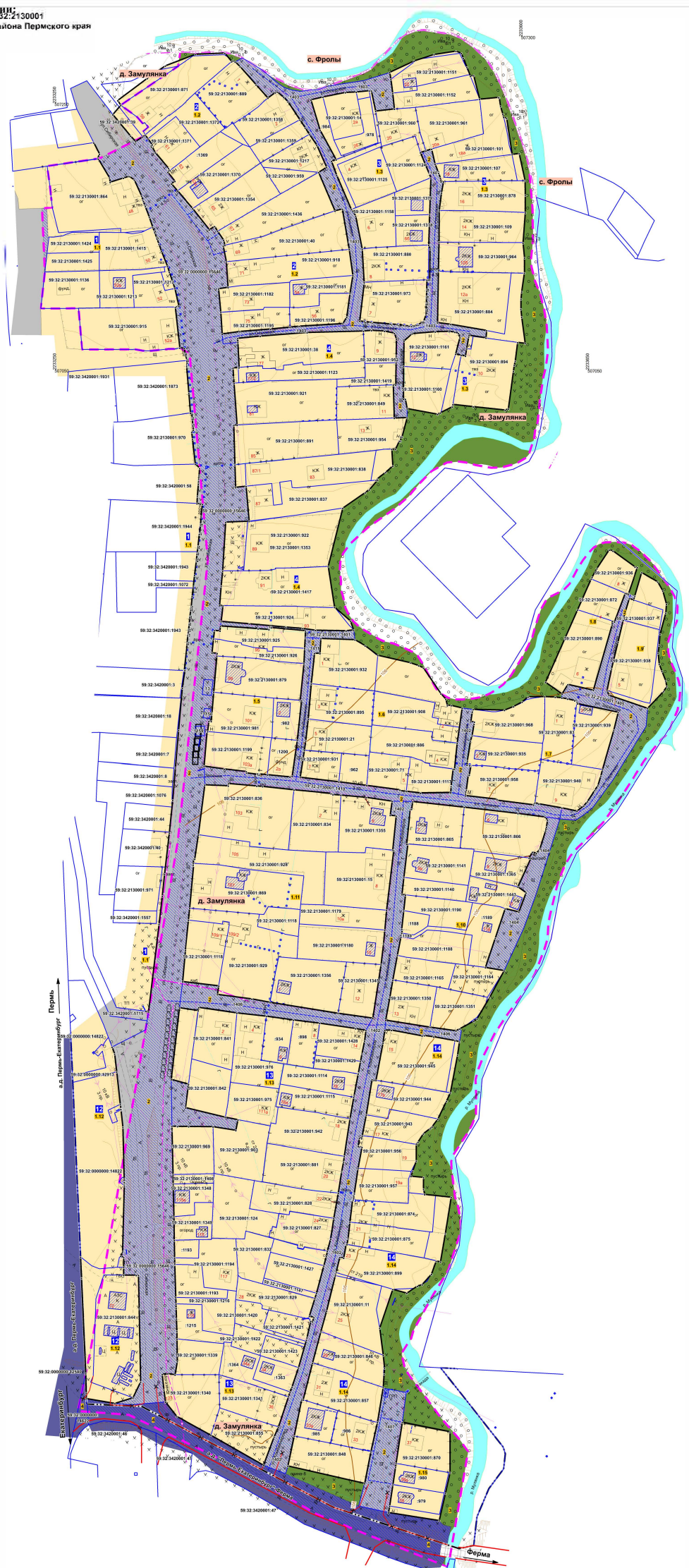
- Границы территории, в отношении которой осуществляется подготовка проекта планировки
- Границы муниципальных образований
- Границы населенных пунктов по сведениям ЕГРН
- Планировочные границы земельных участков, устанавливаемые генеральным планом
- Границы земельных участков по сведениям ЕГРН
- Границы объектов капитального строительства по сведениям ЕГРН
- Характерная точка и условный номер участка красных линий

## Элементы планировочной структуры

- Капиталы
- Улично-дорожная сеть
- Территория общего пользования
- Территории, занятые линейными объектами

Границы зон планируемого размещения объектов капитального строительства

Границы зон планируемого размещения линейных объектов



4. Приложение к чертежу планировки территории изложить в следующей редакции:

Каталог координат характерных точек  
1 участок красных линий  
Система координат МСК-59

Обозначение характерных точек	Координаты, м	
	X	Y
1	2	3
1	507220.88	2233279.83
2	507212.35	2233284.12
3	507209.45	2233282.85
4	507208.67	2233283.19
5	507194.61	2233291.59
6	507191.23	2233292.10
7	507194.36	2233302.12
8	507195.66	2233306.35
9	507193.00	2233310.21
10	507181.01	2233315.65
11	507177.88	2233316.66
12	507176.95	2233317.05
13	507173.92	2233318.12
14	507173.98	2233318.25
15	507173.05	2233318.64
16	507172.98	2233318.47
17	507164.94	2233321.44
18	507157.52	2233324.02
19	507154.36	2233325.19
20	507154.68	2233325.93
21	507153.76	2233326.33
22	507153.42	2233325.53
23	507149.72	2233326.88
24	507150.08	2233327.72
25	507149.16	2233328.11
26	507148.78	2233327.23
27	507144.95	2233328.62
28	507144.79	2233328.69
29	507139.58	2233330.53
30	507128.02	2233335.14
31	507123.70	2233336.46
32	507111.57	2233340.58
33	507098.17	2233343.65
34	507097.98	2233341.92
35	507097.86	2233340.86
36	507097.55	2233340.91

37	507066.89	2233344.37
38	507066.79	2233347.64
39	507062.78	2233348.30
40	507062.94	2233349.29
41	507061.96	2233349.44
42	507061.81	2233348.46
43	507057.97	2233349.64
44	507058.11	2233350.63
45	507057.13	2233350.76
46	507057.00	2233349.78
47	507054.35	2233349.99
48	507054.31	2233349.55
49	507052.99	2233349.63
50	507033.26	2233351.28
51	507018.24	2233352.46
52	507018.38	2233353.43
53	507014.68	2233353.76
54	507014.74	2233354.65
55	507013.75	2233354.71
56	507013.69	2233353.85
57	507009.78	2233354.20
58	507009.83	2233354.97
59	507008.84	2233355.04
60	507008.79	2233354.28
61	507005.50	2233354.58
62	507003.76	2233353.38
63	506998.73	2233353.95
64	506979.85	2233356.12
65	506977.01	2233359.32
66	506976.64	2233359.29
67	506971.30	2233358.88
68	506968.88	2233358.69
69	506967.30	2233358.57
70	506964.88	2233358.38
71	506955.63	2233357.67
72	506950.37	2233357.40
73	506950.01	2233359.76
74	506949.84	2233361.35
75	506940.50	2233360.41
76	506934.96	2233360.12
77	506934.83	2233361.12
78	506933.84	2233360.99
79	506933.98	2233360.01
80	506928.31	2233359.44
81	506928.19	2233360.45
82	506927.19	2233360.32



83	506927.32	2233359.33
84	506927.32	2233359.08
85	506918.30	2233358.15
86	506918.16	2233359.15
87	506917.17	2233359.01
88	506917.32	2233358.02
89	506913.30	2233357.48
90	506913.21	2233358.49
91	506912.21	2233358.40
92	506912.31	2233357.40
93	506908.23	2233356.96
94	506908.14	2233357.97
95	506907.14	2233357.88
96	506907.24	2233356.88
97	506896.51	2233355.49
98	506887.93	2233354.60
99	506880.67	2233353.77
100	506873.11	2233353.02
101	506873.02	2233354.03
102	506872.02	2233353.94
103	506872.12	2233352.94
104	506871.43	2233352.82
105	506871.34	2233353.83
106	506870.34	2233353.74
107	506870.44	2233352.74
108	506865.81	2233352.04
109	506865.72	2233353.05
110	506864.72	2233352.96
111	506864.82	2233351.96
112	506860.61	2233351.59
113	506860.51	2233352.59
114	506859.52	2233352.50
115	506859.62	2233351.51
116	506855.93	2233351.12
117	506855.83	2233352.12
118	506854.84	2233352.03
119	506854.94	2233351.04
120	506852.33	2233350.76
121	506852.24	2233351.77
122	506851.24	2233351.68
123	506851.34	2233350.68
124	506851.30	2233350.42
125	506845.96	2233349.99
126	506845.86	2233350.99
127	506844.87	2233350.90
128	506844.97	2233349.91

129	506825.27	2233347.72
130	506825.21	2233348.11
131	506811.85	2233346.19
132	506780.20	2233343.37
133	506752.38	2233341.06
134	506728.09	2233339.02
135	506703.57	2233336.47
136	506672.69	2233332.87
137	506656.20	2233331.25
138	506635.04	2233328.79
139	506569.51	2233320.92
140	506569.78	2233318.87

### Каталог координат характерных точек

#### 2 участок красных линий

#### Система координат МСК-59

Обозначение характерных точек	Координаты, м	
	X	Y
1	2	3
1	507281.46	2233385.97
2	507277.93	2233389.69
3	507264.40	2233401.69
4	507254.34	2233410.57
5	507258.43	2233416.03
6	507259.08	2233417.51
7	507254.99	2233422.30
8	507251.71	2233425.50
9	507238.06	2233434.55
10	507232.01	2233438.47
11	507227.14	2233441.66
12	507218.99	2233447.20
13	507202.40	2233454.62
14	507198.59	2233448.55
15	507169.69	2233460.86
16	507171.19	2233466.34
17	507140.81	2233471.49
18	507121.24	2233474.26
19	507107.83	2233472.15
20	507090.02	2233469.62
21	507085.17	2233466.75
22	507083.21	2233434.01
23	507082.50	2233427.15
24	507081.08	2233412.61
25	507079.23	2233389.45
26	507077.30	2233376.28

27	507093.58	2233375.26
28	507111.28	2233373.51
29	507112.28	2233380.65
30	507131.57	2233379.37
31	507143.45	2233376.99
32	507143.86	2233378.28
33	507147.78	2233377.33
34	507154.44	2233372.83
35	507158.11	2233370.56
36	507155.57	2233366.67
37	507171.45	2233354.09
38	507184.80	2233342.66
39	507190.07	2233338.02
40	507191.98	2233340.73
41	507198.72	2233335.24
42	507200.10	2233337.11
43	507200.83	2233336.48
44	507200.69	2233336.29
45	507201.46	2233335.66
46	507201.64	2233335.87
47	507213.42	2233325.93
48	507217.86	2233323.43
49	507217.52	2233323.01
50	507218.28	2233322.37
51	507218.74	2233322.93
52	507219.46	2233323.67
53	507223.79	2233320.45
54	507226.66	2233318.27
55	507225.29	2233316.51
56	507221.80	2233311.21
57	507225.94	2233307.34
58	507241.96	2233294.14
59	507248.96	2233300.01
60	507252.53	2233297.80
61	507269.15	2233319.97
62	507278.54	2233333.50
63	507287.13	2233356.18
64	507288.11	2233378.20
65	507281.78	2233383.39
66	507282.41	2233384.41
67	507281.46	2233385.97



Каталог координат характерных точек  
 3 участок красных линий  
 Система координат МСК-59

Обозначение характерных точек	Координаты, м	
	X	Y
1	2	3
1	507254.80	2233583.52
2	507254.70	2233584.12
3	507248.14	2233585.15
4	507242.33	2233586.84
5	507240.01	2233587.44
6	507239.16	2233589.73
7	507212.02	2233593.88
8	507212.77	2233599.12
9	507192.37	2233603.50
10	507181.39	2233603.68
11	507168.35	2233603.74
12	507145.68	2233602.00
13	507134.39	2233603.11
14	507123.13	2233603.05
15	507109.03	2233601.01
16	507103.56	2233600.47
17	507096.06	2233600.41
18	507090.08	2233600.95
19	507070.27	2233603.65
20	507071.00	2233597.98
21	507056.93	2233596.15
22	507053.91	2233595.41
23	507049.50	2233594.83
24	507021.40	2233590.99
25	507020.44	2233588.62
26	507023.00	2233564.65
27	507024.68	2233549.44
28	507022.94	2233548.99
29	507018.42	2233540.05
30	507017.32	2233537.89
31	507021.56	2233514.97
32	507028.70	2233513.65
33	507028.62	2233512.18
34	507052.93	2233512.35
35	507072.12	2233512.57
36	507077.55	2233518.86
37	507079.00	2233536.25
38	507079.29	2233546.61
39	507078.77	2233550.90

40	507077.85	2233553.55
41	507074.67	2233554.66
42	507062.27	2233551.48
43	507061.39	2233555.58
44	507060.83	2233558.85
45	507066.33	2233559.77
46	507075.20	2233561.26
47	507076.45	2233561.57
48	507074.48	2233574.22
49	507079.94	2233574.70
50	507084.58	2233547.63
51	507085.86	2233537.93
52	507124.46	2233538.59
53	507125.45	2233538.59
54	507146.25	2233539.01
55	507169.99	2233539.18
56	507183.23	2233540.84
57	507191.63	2233542.42
58	507191.62	2233540.54
59	507194.34	2233540.00
60	507197.88	2233538.75
61	507204.87	2233536.00
62	507215.84	2233533.53
63	507216.14	2233533.46
64	507214.72	2233529.16
65	507213.48	2233525.06
66	507194.52	2233532.89
67	507166.84	2233531.96
68	507144.06	2233531.28
69	507141.20	2233532.27
70	507118.04	2233532.01
71	507117.97	2233530.90
72	507117.92	2233529.93
73	507110.68	2233529.75
74	507110.68	2233530.76
75	507109.68	2233530.75
76	507109.69	2233529.74
77	507105.57	2233529.61
78	507105.57	2233530.62
79	507104.56	2233530.61
80	507104.58	2233529.61
81	507100.71	2233529.49
82	507100.71	2233530.50
83	507099.71	2233530.49
84	507099.72	2233529.48
85	507095.82	2233529.35

86	507095.82	2233530.36
87	507094.81	2233530.35
88	507094.83	2233529.35
89	507091.86	2233529.26
90	507086.99	2233527.55
91	507086.70	2233527.18
92	507086.08	2233527.69
93	507085.44	2233526.91
94	507086.14	2233526.33
95	507084.36	2233523.40
96	507084.02	2233523.55
97	507083.61	2233522.63
98	507083.92	2233522.48
99	507083.53	2233520.36
100	507083.43	2233518.35
101	507083.21	2233518.33
102	507083.30	2233517.34
103	507083.40	2233517.35
104	507083.35	2233516.28
105	507083.72	2233513.25
106	507083.63	2233513.24
107	507083.72	2233512.25
108	507083.85	2233512.26
109	507084.32	2233508.45
110	507083.99	2233508.42
111	507084.08	2233507.43
112	507084.41	2233507.45
113	507084.77	2233503.27
114	507084.38	2233503.24
115	507084.47	2233502.25
116	507084.86	2233502.27
117	507086.04	2233488.64
118	507085.73	2233488.61
119	507085.82	2233487.62
120	507086.14	2233487.64
121	507086.51	2233483.79
122	507086.15	2233483.76
123	507086.24	2233482.77
124	507086.63	2233482.79
125	507087.05	2233479.41
126	507115.44	2233482.76
127	507116.12	2233482.72
128	507141.12	2233481.28
129	507165.91	2233476.35
130	507170.90	2233473.57
131	507170.78	2233473.05



132	507196.46	2233462.14
133	507206.94	2233458.21
134	507208.19	2233461.73
135	507230.30	2233449.66
136	507253.04	2233442.81
137	507255.11	2233451.83
138	507258.53	2233468.68
139	507258.90	2233476.76
140	507259.77	2233486.51
141	507259.80	2233488.08
142	507244.60	2233491.33
143	507246.14	2233505.42
144	507258.05	2233504.12
145	507268.55	2233502.80
146	507273.65	2233501.80
147	507282.13	2233520.31
148	507286.98	2233535.29
149	507289.53	2233551.67
150	507288.04	2233555.75
151	507284.37	2233557.21
152	507277.61	2233559.90
153	507270.85	2233562.58
154	507271.25	2233565.04
155	507253.43	2233569.48
156	507254.80	2233583.52

Каталог координат характерных точек  
4 участок красных линий  
Система координат МСК-59

Обозначение характерных точек	Координаты, м	
	X	Y
1	2	3
1	507014.46	2233505.32
2	507014.80	2233515.00
3	507000.34	2233511.16
4	507000.37	2233510.28
5	506997.23	2233510.02
6	506997.28	2233509.08
7	506991.06	2233506.20
8	506991.02	2233503.43
9	506978.47	2233504.20
10	506973.73	2233498.77
11	506968.80	2233492.50
12	506967.86	2233491.64
13	506967.98	2233492.84

14	506960.71	2233486.72
15	506958.54	2233483.58
16	506946.87	2233466.72
17	506903.11	2233455.75
18	506872.49	2233460.48
19	506862.26	2233472.37
20	506855.51	2233474.86
21	506854.86	2233469.13
22	506855.24	2233446.09
23	506856.59	2233436.46
24	506857.59	2233424.01
25	506860.09	2233396.62
26	506861.88	2233375.50
27	506873.73	2233376.82
28	506873.76	2233374.32
29	506888.26	2233375.50
30	506899.80	2233376.63
31	506936.38	2233378.92
32	506937.08	2233396.46
33	506963.30	2233394.25
34	506962.41	2233386.36
35	506979.34	2233385.81
36	506979.45	2233385.81
37	507009.03	2233384.98
38	507009.15	2233387.45
39	507040.57	2233385.16
40	507044.72	2233384.80
41	507051.84	2233384.37
42	507052.15	2233388.25
43	507052.19	2233388.95
44	507071.04	2233387.99
45	507074.02	2233387.87
46	507075.72	2233404.83
47	507078.44	2233439.94
48	507079.53	2233482.15
49	507080.02	2233488.21
50	507079.54	2233497.94
51	507077.99	2233505.40
52	507073.51	2233506.90
53	507061.09	2233506.76
54	507055.76	2233506.68
55	507039.33	2233506.39
56	507039.37	2233504.56
57	507014.46	2233505.32

Каталог координат характерных точек  
 5 участок красных линий  
 Система координат МСК-59

Обозначение характерных точек	Координаты, м	
	X	Y
1	2	3
1	506854.74	2233374.64
2	506858.46	2233374.90
3	506856.47	2233403.22
4	506855.81	2233411.29
5	506857.40	2233411.45
6	506857.36	2233412.10
7	506858.01	2233412.13
8	506857.96	2233413.13
9	506857.26	2233413.10
10	506854.92	2233438.77
11	506849.74	2233438.50
12	506841.58	2233438.05
13	506830.24	2233437.53
14	506802.57	2233434.75
15	506802.53	2233435.78
16	506772.60	2233432.60
17	506745.88	2233428.72
18	506745.34	2233427.03
19	506746.99	2233410.15
20	506747.62	2233404.19
21	506746.88	2233404.18
22	506746.91	2233403.17
23	506747.73	2233403.18
24	506747.79	2233402.59
25	506747.38	2233402.53
26	506748.37	2233394.46
27	506749.40	2233394.39
28	506751.37	2233377.90
29	506753.49	2233362.75
30	506779.31	2233364.88
31	506779.27	2233365.33
32	506786.96	2233366.23
33	506786.91	2233368.07
34	506808.66	2233369.92
35	506835.86	2233372.25
36	506837.99	2233372.44
37	506838.33	2233368.66
38	506848.77	2233369.78
39	506855.09	2233370.46

40	506854.74	2233374.64
----	-----------	------------

Каталог координат характерных точек  
6 участок красных линий  
Система координат МСК-59

Обозначение характерных точек	Координаты, м	
	X	Y
1	2	3
1	506849.08	2233450.26
2	506848.13	2233475.88
3	506843.62	2233483.47
4	506836.43	2233492.98
5	506830.83	2233517.40
6	506828.79	2233523.79
7	506826.94	2233527.33
8	506807.63	2233540.41
9	506803.61	2233544.07
10	506798.90	2233545.27
11	506798.82	2233548.15
12	506796.91	2233556.40
13	506770.64	2233552.66
14	506751.22	2233550.61
15	506751.27	2233549.56
16	506738.64	2233548.03
17	506738.23	2233548.03
18	506733.77	2233547.82
19	506733.42	2233525.24
20	506734.56	2233514.29
21	506735.09	2233509.42
22	506735.66	2233509.53
23	506739.01	2233484.63
24	506741.73	2233463.71
25	506745.09	2233434.74
26	506765.18	2233437.94
27	506772.33	2233438.89
28	506788.66	2233440.77
29	506815.13	2233443.09
30	506837.99	2233445.55
31	506837.91	2233449.59
32	506849.08	2233450.26

Каталог координат характерных точек  
7 участок красных линий  
Система координат МСК-59

Обозначение характерных точек	Координаты, м	
	X	Y
1	2	3
1	506805.14	2233626.16
2	506804.52	2233631.14
3	506803.79	2233635.37
4	506802.51	2233640.78
5	506802.13	2233642.40
6	506801.33	2233642.31
7	506801.16	2233643.02
8	506800.19	2233642.81
9	506793.65	2233673.37
10	506780.43	2233670.06
11	506750.93	2233661.58
12	506746.07	2233660.31
13	506738.91	2233658.11
14	506735.36	2233655.79
15	506727.01	2233650.25
16	506723.87	2233647.51
17	506719.97	2233642.50
18	506722.35	2233631.13
19	506725.38	2233613.83
20	506726.19	2233610.86
21	506724.56	2233609.87
22	506728.05	2233582.56
23	506728.83	2233582.44
24	506731.53	2233558.90
25	506732.94	2233558.94
26	506735.62	2233559.28
27	506735.59	2233559.53
28	506746.85	2233560.95
29	506746.82	2233561.73
30	506753.79	2233562.93
31	506753.96	2233562.43
32	506754.01	2233561.87
33	506754.05	2233561.44
34	506754.30	2233559.98
35	506757.29	2233560.29
36	506772.38	2233562.56
37	506776.13	2233563.85
38	506784.85	2233565.29
39	506786.45	2233565.49

40	506786.73	2233562.87
41	506793.77	2233563.93
42	506795.81	2233564.38
43	506795.92	2233564.59
44	506795.26	2233588.11
45	506798.02	2233594.92
46	506801.45	2233601.35
47	506805.27	2233605.78
48	506805.44	2233618.25
49	506805.14	2233626.16

Каталог координат характерных точек  
8 участок красных линий  
Система координат МСК-59

Обозначение характерных точек	Координаты, м	
	X	Y
1	2	3
1	506807.48	2233631.28
2	506816.25	2233618.83
3	506870.58	2233642.91
4	506893.72	2233653.09
5	506894.97	2233653.78
6	506901.60	2233657.35
7	506915.57	2233666.59
8	506914.79	2233669.45
9	506902.78	2233686.02
10	506902.41	2233687.91
11	506882.81	2233681.16
12	506882.10	2233680.91
13	506883.03	2233678.60
14	506861.60	2233670.61
15	506862.16	2233668.90
16	506859.38	2233668.81
17	506810.27	2233654.72
18	506814.58	2233635.62
19	506807.48	2233631.28



Каталог координат характерных точек  
9 участок красных линий  
Система координат МСК-59

Обозначение характерных точек	Координаты, м	
	X	Y
1	2	3
1	506898.49	2233691.10
2	506891.53	2233703.13
3	506884.91	2233706.94
4	506874.90	2233709.70
5	506868.16	2233709.25
6	506852.28	2233704.87
7	506844.04	2233704.24
8	506838.16	2233703.46
9	506829.80	2233704.33
10	506824.48	2233706.34
11	506817.42	2233709.13
12	506813.07	2233709.97
13	506809.33	2233707.60
14	506796.66	2233695.54
15	506806.51	2233666.41
16	506810.04	2233665.03
17	506826.33	2233668.39
18	506846.32	2233673.22
19	506862.76	2233677.11
20	506868.07	2233678.39
21	506879.05	2233681.67
22	506877.91	2233685.05
23	506880.87	2233685.93
24	506898.49	2233691.10

Каталог координат характерных точек  
10 участок красных линий  
Система координат МСК-59

Обозначение характерных точек	Координаты, м	
	X	Y
1	2	3
1	506600.20	2233587.83
2	506600.20	2233587.84
3	506580.03	2233576.92
4	506564.08	2233567.56
5	506562.25	2233565.10
6	506556.59	2233554.60

7	506555.05	2233551.75
8	506557.83	2233532.25
9	506563.06	2233498.89
10	506580.11	2233501.98
11	506593.22	2233504.24
12	506611.67	2233507.59
13	506625.53	2233510.31
14	506628.35	2233510.86
15	506631.08	2233511.40
16	506631.42	2233510.91
17	506645.21	2233512.42
18	506657.06	2233513.71
19	506657.35	2233511.11
20	506670.18	2233512.48
21	506695.18	2233515.51
22	506695.20	2233514.59
23	506721.38	2233517.29
24	506721.42	2233518.45
25	506727.06	2233519.34
26	506722.82	2233557.88
27	506718.20	2233598.23
28	506715.44	2233618.55
29	506713.12	2233620.40
30	506707.96	2233619.52
31	506705.25	2233618.94
32	506691.81	2233614.71
33	506688.41	2233612.38
34	506688.20	2233612.23
35	506688.21	2233612.17
36	506689.20	2233609.07
37	506684.75	2233606.61
38	506684.51	2233607.97
39	506663.04	2233598.16
40	506658.63	2233604.27
41	506644.22	2233598.91
42	506646.68	2233588.62
43	506624.52	2233581.20
44	506602.54	2233573.83
45	506602.54	2233573.83

Каталог координат характерных точек  
 11 участок красных линий  
 Система координат МСК-59

Обозначение характерных точек	Координаты, м	
	X	Y
1	2	3
1	506739.42	2233363.23
2	506738.74	2233380.81
3	506740.42	2233380.93
4	506738.60	2233402.27
5	506738.19	2233406.54
6	506735.71	2233430.13
7	506733.06	2233457.88
8	506732.29	2233459.35
9	506731.90	2233465.26
10	506730.16	2233484.19
11	506727.27	2233503.72
12	506716.81	2233502.28
13	506716.26	2233506.72
14	506690.45	2233504.13
15	506690.29	2233504.85
16	506645.54	2233499.55
17	506630.57	2233498.19
18	506620.41	2233497.29
19	506604.71	2233495.41
20	506564.58	2233489.24
21	506568.18	2233463.10
22	506576.39	2233412.18
23	506578.93	2233398.54
24	506582.37	2233372.69
25	506588.77	2233373.68
26	506592.01	2233346.44
27	506615.43	2233348.61
28	506638.03	2233350.93
29	506647.04	2233351.88
30	506679.17	2233354.84
31	506679.22	2233354.46
32	506680.66	2233354.59
33	506684.01	2233354.80
34	506683.95	2233355.72
35	506702.13	2233358.42

Каталог координат характерных точек  
12 участок красных линий  
Система координат МСК-59

Обозначение характерных точек	Координаты, м	
	X	Y
1	2	3
1	506542.90	2233293.52
2	506537.75	2233295.47
3	506524.31	2233296.98
4	506499.91	2233299.74
5	506496.61	2233300.11
6	506496.68	2233300.29
7	506496.40	2233300.41
8	506496.29	2233300.15
9	506495.69	2233300.22
10	506482.65	2233301.69
11	506444.34	2233302.60
12	506441.96	2233302.66
13	506441.64	2233302.66
14	506439.70	2233302.71
15	506438.99	2233302.69
16	506389.49	2233301.38
17	506386.35	2233300.07
18	506385.18	2233302.21
19	506377.80	2233302.27
20	506371.91	2233302.27
21	506371.83	2233311.68
22	506371.82	2233313.34
23	506346.83	2233313.85
24	506291.83	2233314.98
25	506279.88	2233309.22
26	506275.69	2233295.61
27	506279.28	2233274.26
28	506283.51	2233274.15
29	506298.10	2233273.78
30	506369.72	2233270.60
31	506385.55	2233269.90

Каталог координат характерных точек  
13 участок красных линий  
Система координат МСК-59

Обозначение характерных точек	Координаты, м	
	X	Y

1	2	3
1	506572.39	2233344.06
2	506570.25	2233358.31
3	506572.62	2233358.65
4	506568.42	2233387.29
5	506566.04	2233409.36
6	506563.22	2233429.71
7	506560.77	2233449.32
8	506556.81	2233476.29
9	506555.39	2233484.02
10	506547.50	2233483.05
11	506537.86	2233481.09
12	506532.12	2233480.00
13	506523.45	2233478.35
14	506522.71	2233478.22
15	506506.39	2233475.15
16	506505.20	2233474.93
17	506489.16	2233472.08
18	506460.99	2233467.84
19	506456.92	2233467.31
20	506449.54	2233465.84
21	506433.52	2233463.34
22	506414.48	2233459.95
23	506399.15	2233457.61
24	506390.00	2233455.10
25	506386.08	2233454.41
26	506378.96	2233452.49
27	506358.32	2233446.97
28	506354.48	2233445.80
29	506341.21	2233441.62
30	506340.16	2233445.02
31	506337.03	2233444.02
32	506337.41	2233442.62
33	506325.03	2233439.81
34	506323.26	2233439.41
35	506302.51	2233433.46
36	506287.93	2233428.63
37	506284.32	2233427.17
38	506280.93	2233426.02
39	506258.03	2233418.55
40	506250.57	2233415.19
41	506229.29	2233407.27
42	506251.77	2233367.76
43	506265.94	2233342.05
44	506276.73	2233333.61
45	506285.95	2233332.43

46	506297.60	2233331.16
47	506298.12	2233335.24
48	506297.16	2233340.76
49	506307.23	2233342.43
50	506323.98	2233342.25
51	506329.72	2233342.16
52	506339.14	2233341.82
53	506347.27	2233341.54
54	506350.38	2233341.46
55	506355.20	2233341.27
56	506379.93	2233340.52
57	506380.69	2233340.51
58	506384.91	2233340.43
59	506398.09	2233340.20
60	506415.83	2233339.97
61	506440.39	2233339.35
62	506447.33	2233339.23
63	506480.23	2233338.46
64	506483.36	2233338.38
65	506483.33	2233342.39
66	506483.33	2233342.57
67	506483.27	2233351.10
68	506483.14	2233369.38
69	506480.43	2233386.54
70	506488.35	2233388.12
71	506490.26	2233378.56
72	506497.38	2233348.71
73	506515.01	2233351.02
74	506518.58	2233337.88

Каталог координат характерных точек  
14 участок красных линий  
Система координат МСК-59

Обозначение характерных точек	Координаты, м	
	X	Y
1	2	3
1	506403.06	2233543.77
2	506381.93	2233540.11
3	506382.46	2233536.87
4	506372.61	2233533.30
5	506364.85	2233526.43
6	506363.61	2233522.77
7	506358.38	2233514.71
8	506361.22	2233504.21
9	506332.20	2233494.39



10	506311.84	2233497.03
11	506302.11	2233498.05
12	506297.66	2233497.72
13	506287.70	2233496.97
14	506261.41	2233492.65
15	506239.54	2233487.81
16	506215.65	2233483.08
17	506228.77	2233425.57
18	506251.16	2233430.26
19	506278.47	2233435.89
20	506278.37	2233436.98
21	506306.01	2233443.99
22	506329.56	2233450.29
23	506345.12	2233454.61
24	506371.63	2233461.12
25	506373.78	2233461.65
26	506374.43	2233461.82
27	506385.30	2233464.45
28	506384.77	2233467.37
29	506395.05	2233469.18
30	506394.93	2233469.84
31	506399.36	2233470.69
32	506411.62	2233472.00
33	506428.43	2233474.09
34	506428.26	2233474.83
35	506428.49	2233474.83
36	506428.51	2233474.65
37	506428.52	2233474.51
38	506429.52	2233474.59
39	506429.50	2233474.80
40	506432.14	2233475.19
41	506432.16	2233474.89
42	506433.16	2233474.94
43	506433.14	2233475.33
44	506451.99	2233478.10
45	506467.96	2233481.10
46	506468.31	2233479.32
47	506468.51	2233478.28
48	506474.51	2233479.15
49	506474.28	2233480.87
50	506476.36	2233481.28
51	506492.03	2233484.33
52	506518.49	2233488.60
53	506518.19	2233490.15
54	506517.91	2233491.63
55	506545.94	2233496.88

56	506555.52	2233498.23
57	506555.56	2233503.21
58	506551.24	2233526.28
59	506551.54	2233527.99
60	506550.57	2233534.98
61	506547.69	2233550.94
62	506546.89	2233554.30
63	506536.75	2233552.86
64	506508.64	2233547.58
65	506502.23	2233544.60
66	506488.87	2233538.13
67	506483.08	2233533.87
68	506481.72	2233532.34
69	506477.85	2233527.29
70	506471.57	2233523.28
71	506470.25	2233521.96
72	506457.62	2233521.96
73	506450.11	2233519.37
74	506446.07	2233517.97
75	506445.28	2233527.42
76	506436.34	2233527.42
77	506432.46	2233528.26
78	506430.35	2233548.15

Каталог координат характерных точек  
15 участок красных линий  
Система координат МСК-59

Обозначение характерных точек	Координаты, м	
	X	Y
1	2	3
1	506261.57	2233511.33
2	506254.37	2233547.31
3	506223.75	2233547.31
4	506208.25	2233543.82
5	506187.76	2233539.21
6	506193.75	2233500.96
7	506198.61	2233501.85
8	506214.71	2233504.29
9	506227.80	2233506.27
10	506230.61	2233506.70

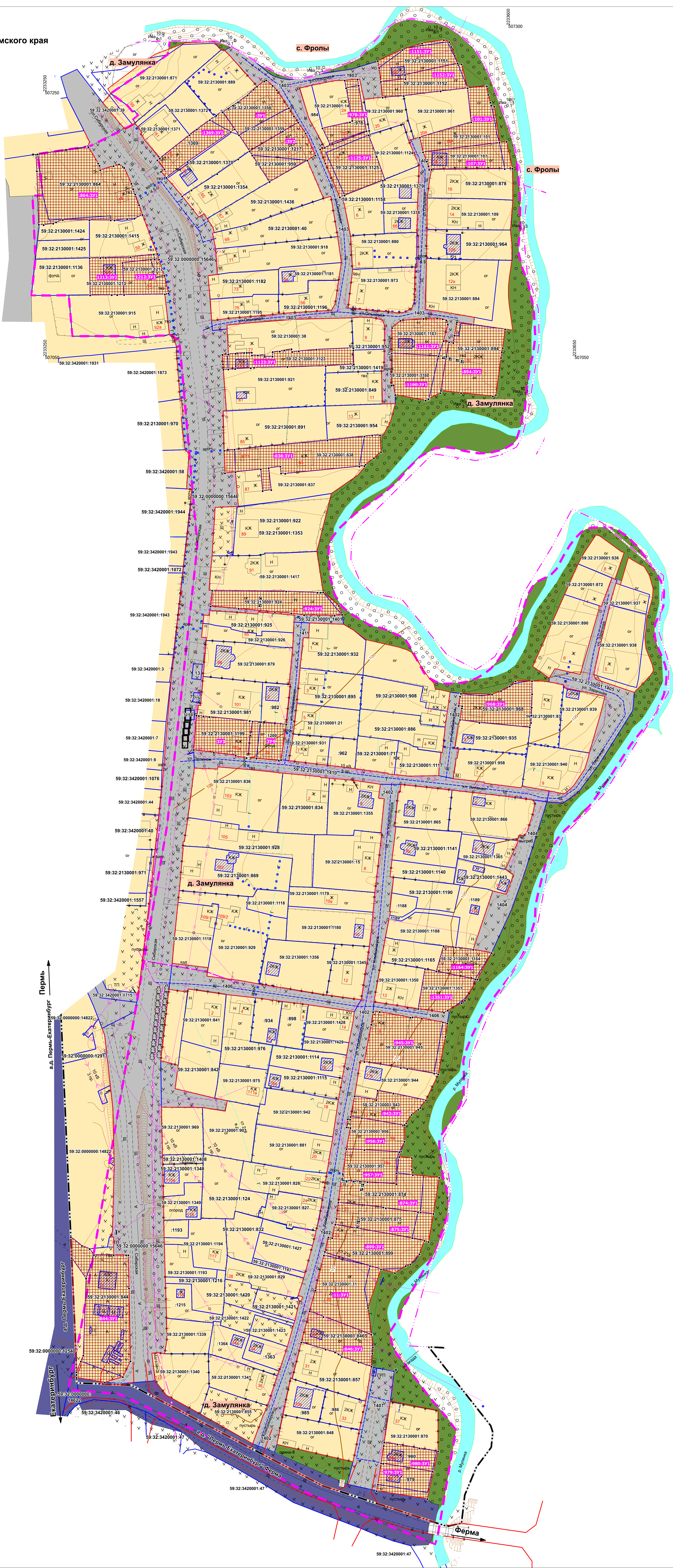
Приложение 2  
к постановлению  
администрации Пермского  
муниципального округа  
Пермского края  
от 06.12.2024 № 299-2024-01-05.С-  
957

**ПРОЕКТ**

**межевания территории кадастрового квартала 59:32:2130001 д. Замулянка  
Пермского муниципального округа Пермского края**

<b>№ п/п</b>	<b>Наименование</b>
<b>Основная часть</b>	
<b>I</b>	Графическая часть
<b>II</b>	Текстовая часть





Условные обозначения

Границы

- Граница территории, в отношении которой осуществляется подготовка проекта межевания территории
- Границы муниципальных образований
- Планируемые границы населенных пунктов, устанавливаемые генеральным планом
- Границы населенных пунктов по сведениям ЕГРН
- Границы земельных участков по сведениям ЕГРН
- Границы объектов капитального строительства (линейные) по сведениям ЕГРН
- Границы объектов капитального строительства по сведениям ЕГРН
- Красные линии, утвержденные в составе проекта планировки территории

Границы элементов планировочной структуры

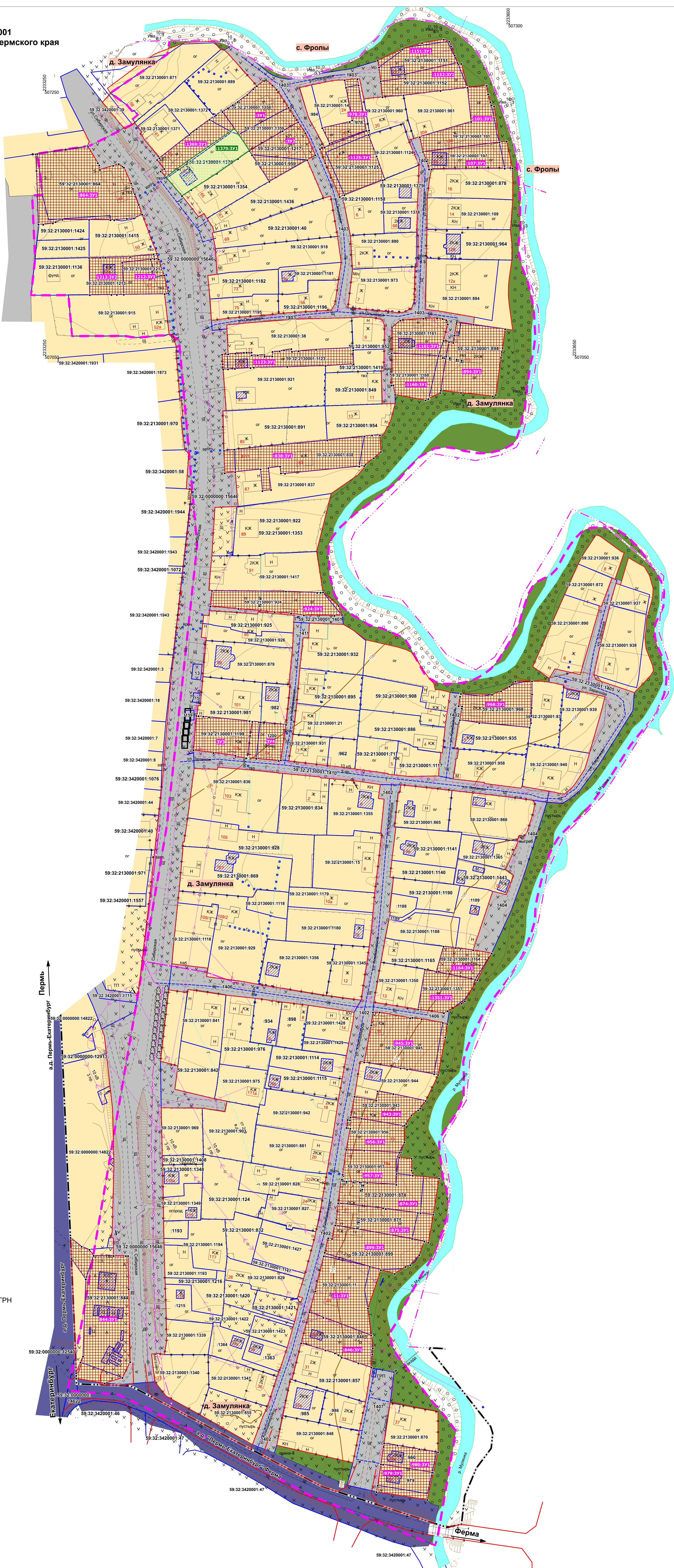
- Территория общего пользования
- Кварталы
- Улично-дорожная сеть
- Территории, занятые линейными объектами

Межевание территории

- Границы образуемых земельных участков в 1 этапе межевания
- Характерные точки границ образуемых земельных участков
- Кадастровый номер земельного участка

59:32:2130001:855





Условные обозначения

Границы

- Граница территории, в отношении которой осуществляется подготовка проекта межевания территории
- Границы муниципальных образований
- Планируемые границы населенных пунктов, устанавливаемые генеральным планом
- Границы населенных пунктов по сведениям ЕГРН
- Границы земельных участков по сведениям ЕГРН
- Границы объектов капитального строительства (линейные) по сведениям ЕГРН
- Границы объектов капитального строительства по сведениям ЕГРН

Границы элементов планировочной структуры

- Территория общего пользования
- Кварталы
- Улично-дорожная сеть
- Территории, занятые линейными объектами

Межевание территории

- Границы образуемых земельных участков в 1 этапе межевания
- Границы образуемых земельных участков во 2 этапе межевания
- Характерные точки границ образуемых земельных участков
- Кадастровый номер земельного участка

59:32:2130001:855



## Раздел II «Текстовая часть»

### 1. Перечень и сведения о площади образуемых и изменяемых земельных участков, в том числе способы их образования. Виды разрешенного использования образуемых и изменяемых земельных участков

#### 1.1. Общие положения проекта межевания территории

Проект межевания территории разрабатывается в целях определения местоположения границ образуемых земельных участков.

Согласно карте «Карта градостроительного зонирования д. Замулянка» Правил землепользования и застройки Фроловского сельского поселения Пермского муниципального района, территория рассматриваемого кадастрового квартала расположена в границах территориальных зон:

- Зона индивидуальной жилой застройки (Ж-3);
- Общественная зона населенного пункта (О-2);
- Зона природных территорий (Р-2);
- Зона транспортных объектов (Т-1).

#### Предельные размеры земельных участков, установленных для территориальной зоны Ж-3

Таблица 1

№ п/п	Наименование параметра		Значение параметра	Единица измерения
1.	Максимальная площадь земельного участка за исключением видов использования:		не подлежит установлению	
2.	Минимальная площадь земельного участка за исключением видов использования:		не подлежит установлению	
	2.1	Для индивидуального жилищного строительства	300	кв. м
	2.2	Для ведения личного подсобного хозяйства (приусадебный земельный участок)		кв. м
	13.1	Ведение огородничества		кв. м
	13.2	Ведение садоводства		кв. м



### Предельные размеры земельных участков, установленных для территориальной зоны О-2

Таблица 2

№ п/п	Наименование параметра	Значение параметра	Единица измерения
1.	Максимальная площадь земельного участка	не подлежит установлению	-
2.	Минимальная площадь земельного участка	не подлежит установлению	-

### Предельные размеры земельных участков, установленных для территориальной зоны Р-2

Таблица 3

№ п/п	Наименование параметра	Значение параметра	Единица измерения
1.	Максимальная площадь земельного участка	не подлежит установлению	-
2.	Минимальная площадь земельного участка	не подлежит установлению	-

### Предельные размеры земельных участков, установленных для территориальной зоны Т-1

Таблица 4

№ п/п	Наименование параметра	Значение параметра	Единица измерения
1.	Максимальная площадь земельного участка	не подлежит установлению	-
2.	Минимальная площадь земельного участка	не подлежит установлению	-

Проектом межевания территории не предусмотрено уточнение границ земельных участков, границы которых не установлены в соответствии с требованиями действующего земельного законодательства (в кадастровом плане отсутствует графическая информация о таких земельных участках).

## 1.2. Перечень образуемых земельных участков

Таблица 5

№ п/п	Условный № на чертеже	Этап межевания	Вид разрешенного использования	Площадь земельного участка по проекту, кв. м	Обоснование принятых проектных решений
1	:11:ЗУ1	1	Для ведения личного подсобного хозяйства (приусадебный земельный участок) (2.2)	2087	образован в результате перераспределения земельного участка с кадастровым номером 59:32:2130001:11 и земель, собственность на которые не разграничена
2	:101:ЗУ1	1	Для ведения личного подсобного хозяйства (приусадебный земельный участок) (2.2)	1361	образован в результате перераспределения земельного участка с кадастровым номером 59:32:2130001:101 и земель, собственность на которые не разграничена
3	:107:ЗУ1	1	Для ведения личного подсобного хозяйства (приусадебный земельный участок) (2.2)	1075	образован в результате перераспределения земельного участка с кадастровым номером 59:32:2130001:107 и земель, собственность на которые не разграничена
4	:838:ЗУ1	1	Для ведения личного подсобного хозяйства (приусадебный земельный участок) (2.2)	2426	образован в результате перераспределения земельного участка с кадастровым номером 59:32:2130001:838 и земель, собственность на которые не разграничена
5	:844:ЗУ1	1	Автомобильный транспорт (7.2)	3443	образован в результате перераспределения земельного участка с кадастровым номером 59:32:2130001:844 и земель, собственность на которые не разграничена
6	:846:ЗУ1	1	Для индивидуального жилищного строительства (2.1)	1243	образован в результате перераспределения земельного участка с кадастровым номером 59:32:2130001:846 и земель, собственность на которые не разграничена

7	:864:ЗУ1	1	Для ведения личного подсобного хозяйства (приусадебный земельный участок) (2.2)	3507	образован в результате перераспределения земельного участка с кадастровым номером 59:32:2130001:864 и земель, собственность на которые не разграничена
8	:874:ЗУ1	1	Для ведения личного подсобного хозяйства (приусадебный земельный участок) (2.2)	1729	образован в результате перераспределения земельного участка с кадастровым номером 59:32:2130001:874 и земель, собственность на которые не разграничена
9	:875:ЗУ1	1	Для ведения личного подсобного хозяйства (приусадебный земельный участок) (2.2)	1351	образован в результате перераспределения земельного участка с кадастровым номером 59:32:2130001:875 и земель, собственность на которые не разграничена
10	:894:ЗУ1	1	Для ведения личного подсобного хозяйства (приусадебный земельный участок) (2.2)	2080	образован в результате перераспределения земельного участка с кадастровым номером 59:32:2130001:894 и земель, собственность на которые не разграничена
11	:899:ЗУ1	1	Для ведения личного подсобного хозяйства (приусадебный земельный участок) (2.2)	1689	образован в результате перераспределения земельного участка с кадастровым номером 59:32:2130001:899 и земель, собственность на которые не разграничена
12	:924:ЗУ1	1	Для ведения личного подсобного хозяйства (приусадебный земельный участок) (2.2)	1423	образован в результате перераспределения земельного участка с кадастровым номером 59:32:2130001:924 и земель, собственность на которые не разграничена
13	:943:ЗУ1	1	Для ведения личного подсобного хозяйства (приусадебный земельный участок) (2.2)	938	образован в результате перераспределения земельного участка с кадастровым номером 59:32:2130001:943 и земель, собственность на которые не разграничена
14	:945:ЗУ1	1	Для ведения личного подсобного хозяйства (приусадебный земельный участок) (2.2)	2210	образован в результате перераспределения земельного участка с кадастровым номером 59:32:2130001:945 и земель, собственность на которые не разграничена

15	:956:ЗУ1	1	Для ведения личного подсобного хозяйства (приусадебный земельный участок) (2.2)	947	образован в результате перераспределения земельного участка с кадастровым номером 59:32:2130001:956 и земель, собственность на которые не разграничена
16	:957:ЗУ1	1	Для ведения личного подсобного хозяйства (приусадебный земельный участок) (2.2)	977	образован в результате перераспределения земельного участка с кадастровым номером 59:32:2130001:957 и земель, собственность на которые не разграничена
17	:968:ЗУ1	1	Для ведения личного подсобного хозяйства (приусадебный земельный участок) (2.2)	1409	образован в результате перераспределения земельного участка с кадастровым номером 59:32:2130001:968 и земель, собственность на которые не разграничена
18	:978:ЗУ1	1	Для ведения личного подсобного хозяйства (приусадебный земельный участок) (2.2)	628	образован в результате перераспределения земельного участка с кадастровым номером 59:32:2130001:978 и земель, собственность на которые не разграничена
19	:979:ЗУ1	1	Для ведения личного подсобного хозяйства (приусадебный земельный участок) (2.2)	830	образован в результате перераспределения земельного участка с кадастровым номером 59:32:2130001:979 и земель, собственность на которые не разграничена
20	:980:ЗУ1	1	Для ведения личного подсобного хозяйства (приусадебный земельный участок) (2.2)	646	образован в результате перераспределения земельного участка с кадастровым номером 59:32:2130001:980 и земель, собственность на которые не разграничена
21	:1123:ЗУ1	1	Для ведения личного подсобного хозяйства (приусадебный земельный участок) (2.2)	1138	образован в результате перераспределения земельного участка с кадастровым номером 59:32:2130001:1123 и земель, собственность на которые не разграничена
22	:1125:ЗУ1	1	Для индивидуального жилищного строительства (2.1)	1465	образован в результате перераспределения земельного участка с кадастровым номером 59:32:2130001:1125 и земель, собственность на которые не разграничена

23	:1151:3У1	1	Для ведения личного подсобного хозяйства (приусадебный земельный участок) (2.2)	1108	образован в результате перераспределения земельного участка с кадастровым номером 59:32:2130001:1151 и земель, собственность на которые не разграничена
24	:1152:3У1	1	Для ведения личного подсобного хозяйства (приусадебный земельный участок) (2.2)	1014	образован в результате перераспределения земельного участка с кадастровым номером 59:32:2130001:1152 и земель, собственность на которые не разграничена
25	:1160:3У1	1	Для ведения личного подсобного хозяйства (приусадебный земельный участок) (2.2)	1226	образован в результате перераспределения земельного участка с кадастровым номером 59:32:2130001:1160 и земель, собственность на которые не разграничена
26	:1161:3У1	1	Для ведения личного подсобного хозяйства (приусадебный земельный участок) (2.2)	1088	образован в результате перераспределения земельного участка с кадастровым номером 59:32:2130001:1161 и земель, собственность на которые не разграничена
27	:1164:3У1	1	Для ведения личного подсобного хозяйства (приусадебный земельный участок) (2.2)	717	образован в результате перераспределения земельного участка с кадастровым номером 59:32:2130001:1164 и земель, собственность на которые не разграничена
28	:1212:3У1	1	Для ведения личного подсобного хозяйства (приусадебный земельный участок) (2.2)	789	образован в результате перераспределения земельного участка с кадастровым номером 59:32:2130001:1212 и земель, собственность на которые не разграничена
29	:1213:3У1	1	Для ведения личного подсобного хозяйства (приусадебный земельный участок) (2.2)	811	образован в результате перераспределения земельного участка с кадастровым номером 59:32:2130001:1213 и земель, собственность на которые не разграничена
30	:1351:3У1	1	Для ведения личного подсобного хозяйства (приусадебный земельный участок) (2.2)	977	образован в результате перераспределения земельного участка с кадастровым номером 59:32:2130001:1351 и земель, собственность на которые не разграничена

31	:1369:3У1	1	Для ведения личного подсобного хозяйства (приусадебный земельный участок) (2.2)	970	образован в результате перераспределения земельного участка с кадастровым номером 59:32:2130001:1369 и земель, собственность на которые не разграничена
32	:3У1	1	Для ведения личного подсобного хозяйства (приусадебный земельный участок) (2.2)	1597	образован в результате объединения земельных участков с кадастровыми номерами 59:32:2130001:1358, 59:32:2130001:1359
33	:3У2	1	Для ведения личного подсобного хозяйства (приусадебный земельный участок) (2.2)	1169	образован в результате объединения земельных участков с кадастровыми номерами 59:32:2130001:959 и 59:32:2130001:1217
34	:3У3	1	Для ведения личного подсобного хозяйства (приусадебный земельный участок) (2.2)	1117	образованы в результате перераспределения земельных участков с кадастровыми номерами 59:32:2130001:1200 и 59:32:2130001:1199
35	:3У4	1	Для ведения личного подсобного хозяйства (приусадебный земельный участок) (2.2)	705	
36	:1370:3У1	2	Для ведения личного подсобного хозяйства (приусадебный земельный участок) (2.2)	1232	образован в результате перераспределения земельного участка с кадастровым номером 59:32:2130001:1370 и земель, собственность на которые не разграничена

**2. Перечень и сведения о площади образуемых земельных участков, которые будут отнесены к территориям общего пользования или имуществу общего пользования, в том числе в отношении которых предполагаются резервирование и изъятие для государственных или муниципальных нужд**

Образование земельных участков, которые будут отнесены к территориям общего пользования или имуществу общего пользования, проектом межевания территории не предусмотрено.

Резервирование и изъятие для государственных или муниципальных нужд проектом межевания территории не предусмотрено.



**3. Целевое назначение лесов, количественные и качественные характеристики лесного участка, вид (виды) разрешенного использования лесного участка, сведения о нахождении лесного участка в границах особо защитных участков лесов**

В границах проектирования лесные участки отсутствуют.

**4. Сведения о границах территории, в отношении которой утвержден проект межевания, содержащие перечень координат характерных точек этих границ**

Перечень ранее выполненных проектов планировки и проектов межевания территории, границы проектирования которых вошли в границы проектирования разрабатываемого проекта:

Проект планировки и проект межевания части территории Двуреченского сельского поселения Пермского муниципального района Пермского края, предусматривающей размещение линейного объекта – автомобильная дорога «Пермь – Екатеринбург» - Ферма, утвержденные постановлением администрации Пермского муниципального района от 10 ноября 2017 № 432-С.

**Каталог координат характерных точек границ территории проектирования**  
Система координат МСК 59

№	X	Y
1	2	3
1	507179.96	2233247.84
2	507183.44	2233247.43
3	507188.14	2233246.94
4	507189.77	2233246.71
5	507203.22	2233244.84
6	507208.87	2233282.60
7	507209.49	2233285.15
8	507225.29	2233316.51
9	507226.81	2233318.40
10	507228.10	2233317.70
11	507229.46	2233316.96
12	507232.58	2233320.71
13	507236.03	2233317.78
14	507235.02	2233316.70
15	507239.94	2233312.53
16	507248.96	2233300.01
17	507278.23	2233343.09
18	507288.79	2233344.64
19	507288.63	2233363.46
20	507288.34	2233378.01
21	507287.48	2233383.42

22	507285.34	2233389.56
23	507281.78	2233395.83
24	507270.36	2233414.22
25	507264.23	2233426.34
26	507262.23	2233432.19
27	507260.66	2233436.90
28	507260.23	2233441.89
29	507260.37	2233446.16
30	507261.09	2233449.78
31	507273.20	2233481.81
32	507276.15	2233487.56
33	507292.46	2233503.11
34	507298.52	2233508.86
35	507302.24	2233514.15
36	507304.73	2233520.99
37	507305.35	2233527.68
38	507303.94	2233536.07
39	507303.01	2233542.29
40	507302.54	2233547.74
41	507299.58	2233554.89
42	507293.98	2233563.29
43	507283.56	2233574.33
44	507272.99	2233581.17
45	507258.84	2233587.86
46	507214.69	2233603.56
47	507203.34	2233606.36
48	507195.04	2233607.07
49	507170.97	2233609.11
50	507148.19	2233609.44
51	507132.95	2233607.97
52	507128.03	2233608.30
53	507117.21	2233610.92
54	507106.72	2233615.02
55	507094.60	2233617.97
56	507083.45	2233619.78
57	507064.77	2233620.76
58	507058.87	2233619.94
59	507051.66	2233618.96
60	507044.61	2233617.16
61	507027.57	2233614.53
62	507011.68	2233613.06
63	507005.12	2233611.09
64	506999.06	2233610.27

65	506987.10	2233606.34
66	506984.31	2233603.72
67	506981.20	2233598.47
68	506979.40	2233593.72
69	506977.44	2233586.01
70	506977.12	2233578.31
71	506979.04	2233566.85
72	506981.06	2233559.12
73	506981.72	2233553.88
74	506981.07	2233545.03
75	506974.52	2233533.39
76	506965.35	2233524.37
77	506955.68	2233516.17
78	506946.18	2233505.19
79	506931.94	2233485.03
80	506926.37	2233478.96
81	506919.98	2233472.08
82	506913.43	2233467.32
83	506908.84	2233465.03
84	506899.99	2233464.37
85	506892.45	2233465.36
86	506885.90	2233465.19
87	506880.49	2233466.83
88	506872.13	2233468.64
89	506866.72	2233471.10
90	506861.80	2233474.70
91	506857.37	2233479.46
92	506853.27	2233486.02
93	506848.19	2233494.38
94	506846.55	2233498.48
95	506845.23	2233504.71
96	506841.63	2233513.23
97	506838.67	2233519.79
98	506836.21	2233522.90
99	506830.97	2233526.18
100	506811.46	2233536.68
101	506807.20	2233541.10
102	506804.57	2233545.86
103	506803.26	2233550.94
104	506803.26	2233556.68
105	506803.91	2233564.71
106	506805.21	2233571.27
107	506807.51	2233576.68

108	506810.29	2233581.43
109	506814.55	2233587.17
110	506821.59	2233593.23
111	506836.34	2233602.25
112	506849.93	2233608.97
113	506857.43	2233610.97
114	506865.83	2233613.72
115	506872.05	2233616.02
116	506876.80	2233618.81
117	506880.41	2233622.58
118	506885.48	2233632.58
119	506889.90	2233636.84
120	506901.05	2233642.74
121	506907.60	2233646.84
122	506912.84	2233650.77
123	506917.43	2233655.20
124	506919.72	2233658.97
125	506921.03	2233663.07
126	506921.35	2233670.94
127	506920.86	2233678.15
128	506918.89	2233683.72
129	506914.39	2233690.20
130	506906.26	2233698.48
131	506888.39	2233711.43
132	506880.36	2233715.86
133	506872.82	2233717.99
134	506861.84	2233717.50
135	506849.06	2233711.60
136	506844.47	2233710.61
137	506838.57	2233711.11
138	506832.35	2233712.58
139	506823.66	2233716.52
140	506817.27	2233718.81
141	506811.37	2233720.12
142	506803.17	2233719.47
143	506795.31	2233717.99
144	506785.31	2233713.90
145	506777.94	2233710.62
146	506771.06	2233703.90
147	506757.30	2233692.91
148	506736.33	2233679.47
149	506726.34	2233672.75
150	506711.76	2233662.42

151	506703.90	2233655.37
152	506697.67	2233648.33
153	506692.27	2233642.75
154	506686.21	2233637.51
155	506678.67	2233633.08
156	506672.28	2233630.46
157	506664.42	2233627.67
158	506647.70	2233623.57
159	506642.27	2233622.33
160	506635.74	2233620.95
161	506624.43	2233620.46
162	506616.24	2233618.00
163	506598.71	2233611.28
164	506591.17	2233607.35
165	506579.87	2233599.81
166	506568.08	2233590.79
167	506552.84	2233580.63
168	506537.44	2233572.92
169	506526.30	2233568.50
170	506518.27	2233566.37
171	506507.45	2233566.86
172	506492.54	2233566.70
173	506484.68	2233563.91
174	506477.46	2233559.84
175	506462.40	2233549.81
176	506457.15	2233548.17
177	506450.27	2233548.50
178	506430.60	2233550.96
179	506423.56	2233553.26
180	506414.54	2233554.90
181	506407.28	2233555.34
182	506401.43	2233554.25
183	506375.01	2233545.65
184	506367.58	2233541.18
185	506357.51	2233534.82
186	506330.94	2233520.02
187	506324.25	2233518.11
188	506321.39	2233515.88
189	506313.15	2233510.74
190	506307.49	2233511.98
191	506302.00	2233513.22
192	506297.58	2233515.87
193	506275.82	2233532.33

194	506264.50	2233540.64
195	506249.11	2233553.91
196	506239.56	2233560.81
197	506159.27	2233546.95
198	506153.34	2233545.14
199	506192.28	2233447.84
200	506236.73	2233369.05
201	506267.03	2233306.14
202	506269.88	2233267.79
203	506298.10	2233273.78
204	506298.13	2233273.78
205	506314.33	2233277.22
206	506555.71	2233318.57
207	506562.61	2233319.75
208	506696.27	2233342.65
209	506907.74	2233365.51
210	507062.42	2233351.90
211	507066.89	2233344.37
212	507066.05	2233340.30
213	507066.06	2233336.17
214	507064.62	2233322.59
215	507064.77	2233316.59
216	507065.22	2233313.89
217	507065.75	2233310.69
218	507065.75	2233309.57
219	507065.62	2233271.11
220	507096.58	2233268.37
221	507096.40	2233253.76
222	507096.49	2233240.12
223	507123.76	2233243.16
224	507171.69	2233241.01
225	507171.85	2233244.89
226	507172.03	2233248.77
1	507179.96	2233247.84

## 5. Каталоги координат границ образуемых и изменяемых земельных участков

Каталог координат земельного участка с кадастровым номером  
:864:ЗУ1

Система координат МСК 59

№	X	Y
1	2	3
1	507208.67	2233283.19
2	507196.35	2233290.55
3	507194.61	2233291.59
4	507191.23	2233292.10
5	507194.36	2233302.12
6	507194.50	2233302.58
7	507195.66	2233306.35
8	507193.72	2233309.17
9	507193.00	2233310.21
10	507181.01	2233315.65
11	507177.88	2233316.66
12	507177.68	2233316.21
13	507177.58	2233316.21
14	507176.74	2233316.55
15	507176.95	2233317.05
16	507173.92	2233318.12
17	507173.77	2233317.78
18	507172.85	2233318.16
19	507172.98	2233318.47
20	507164.94	2233321.44
21	507157.52	2233324.02
22	507154.98	2233318.63
23	507154.69	2233317.83
24	507154.37	2233312.43
25	507153.36	2233302.94
26	507153.38	2233300.07
27	507153.51	2233283.99
28	507153.66	2233263.83
29	507151.92	2233258.74
30	507150.93	2233256.59
31	507149.88	2233249.36
32	507150.08	2233246.22
33	507150.03	2233245.75
34	507190.46	2233244.25
35	507203.04	2233243.68

36	507203.22	2233244.84
37	507208.87	2233282.60
38	507209.45	2233282.85
1	507208.67	2233283.19

Каталог координат земельного участка с кадастровым номером  
:1369:3У1

Система координат МСК 59

№	X	Y
1	2	3
1	507200.10	2233337.11
2	507217.63	2233359.56
3	507222.00	2233365.14
4	507229.06	2233374.89
5	507231.65	2233378.34
6	507231.99	2233378.76
7	507231.73	2233378.98
8	507232.35	2233379.75
9	507235.23	2233383.50
10	507235.04	2233383.64
11	507235.11	2233383.74
12	507235.53	2233384.33
13	507234.98	2233384.65
14	507222.15	2233393.75
15	507220.08	2233390.76
16	507197.46	2233358.01
17	507185.50	2233342.04
18	507190.07	2233338.02
19	507191.98	2233340.73
20	507198.72	2233335.24
1	507200.10	2233337.11

Каталог координат земельного участка с кадастровым номером  
:1370:3У1

Система координат МСК 59

№	X	Y
1	2	3
1	507220.08	2233390.76
2	507222.15	2233393.75
3	507217.69	2233396.93
4	507205.53	2233404.96
5	507199.47	2233396.29



6	507188.37	2233380.42
7	507176.05	2233361.01
8	507171.45	2233354.09
9	507184.80	2233342.66
10	507185.50	2233342.04
11	507197.46	2233358.01
1	507220.08	2233390.76

Каталог координат земельного участка с кадастровым номером  
:3У1

Система координат МСК 59

№	X	Y
1	2	3
1	507227.14	2233441.66
2	507232.01	2233438.47
3	507238.06	2233434.55
4	507251.71	2233425.50
5	507254.99	2233422.30
6	507259.08	2233417.51
7	507258.43	2233416.03
8	507254.34	2233410.57
9	507252.15	2233407.83
10	507247.77	2233403.34
11	507243.13	2233397.04
12	507242.16	2233397.28
13	507241.92	2233396.32
14	507242.54	2233396.15
15	507240.64	2233393.26
16	507239.97	2233393.71
17	507239.42	2233392.89
18	507240.09	2233392.41
19	507238.25	2233389.62
20	507237.46	2233390.03
21	507237.01	2233389.15
22	507237.69	2233388.78
23	507234.98	2233384.65
24	507217.69	2233396.93
25	507205.53	2233404.96
26	507220.40	2233430.05
1	507227.14	2233441.66

Каталог координат земельного участка с кадастровым номером  
:3У2

Система координат МСК 59

№	X	Y
1	2	3
1	507202.40	2233454.62
2	507218.99	2233447.20
3	507227.14	2233441.66
4	507220.40	2233430.05
5	507205.53	2233404.96
6	507202.38	2233406.95
7	507182.36	2233419.99
8	507198.59	2233448.55
1	507202.40	2233454.62

Каталог координат земельного участка с кадастровым номером  
:978:3У1

Система координат МСК 59

№	X	Y
1	2	3
1	507222.79	2233460.02
2	507211.09	2233465.49
3	507220.76	2233493.12
4	507255.10	2233487.31
5	507259.77	2233486.51
6	507258.90	2233476.76
7	507253.25	2233477.87
8	507232.40	2233481.94
9	507228.56	2233482.53
10	507227.44	2233480.71
1	507222.79	2233460.02

Каталог координат земельного участка с кадастровым номером  
:1125:3У1

Система координат МСК 59

№	X	Y
1	2	3
1	507201.39	2233500.94
2	507184.04	2233507.09
3	507183.43	2233505.56
4	507172.12	2233476.68
5	507170.90	2233473.57
6	507170.78	2233473.05

7	507196.46	2233462.14
8	507206.94	2233458.21
9	507208.19	2233461.73
10	507221.02	2233495.25
11	507218.01	2233495.72
12	507217.67	2233494.81
1	507201.39	2233500.94

Каталог координат земельного участка с кадастровым номером  
:1151:3У1

Система координат МСК 59

№	X	Y
1	2	3
1	507282.13	2233520.31
2	507286.98	2233535.29
3	507289.53	2233551.67
4	507288.04	2233555.75
5	507284.37	2233557.21
6	507277.61	2233559.90
7	507271.94	2233562.08
8	507263.15	2233522.32
9	507260.14	2233522.68
10	507258.05	2233504.12
11	507268.55	2233502.80
12	507273.64	2233501.80
1	507282.13	2233520.31

Каталог координат земельного участка с кадастровым номером  
:1152:3У1

Система координат МСК 59

№	X	Y
1	2	3
1	507258.05	2233504.12
2	507260.14	2233522.68
3	507263.15	2233522.32
4	507271.94	2233562.08
5	507270.85	2233562.58
6	507271.25	2233565.04
7	507253.43	2233569.48
8	507253.20	2233569.58
9	507250.82	2233549.16
10	507247.33	2233521.32
11	507246.14	2233505.42

1	507258.05	2233504.12
---	-----------	------------

Каталог координат земельного участка с кадастровым номером  
:101:3У1

Система координат МСК 59

№	X	Y
1	2	3
1	507215.84	2233533.53
2	507216.14	2233533.46
3	507227.52	2233572.32
4	507253.20	2233569.58
5	507253.43	2233569.48
6	507254.80	2233583.52
7	507254.70	2233584.12
8	507248.14	2233585.15
9	507242.33	2233586.84
10	507240.01	2233587.44
11	507239.16	2233589.73
12	507212.02	2233593.88
13	507211.99	2233593.68
14	507204.87	2233536.00
1	507215.84	2233533.53

Каталог координат земельного участка с кадастровым номером  
:107:3У1

Система координат МСК 59

№	X	Y
1	2	3
1	507204.87	2233536.00
2	507211.99	2233593.68
3	507212.02	2233593.88
4	507212.77	2233599.12
5	507192.37	2233603.50
6	507192.27	2233597.68
7	507191.63	2233542.42
8	507191.62	2233540.54
9	507194.34	2233540.00
10	507197.88	2233538.75
1	507204.87	2233536.00

Каталог координат земельного участка с кадастровым номером  
:1212:3У1

Система координат МСК 59

№	X	Y
1	2	3
1	507097.13	2233310.14
2	507121.18	2233308.98
3	507123.66	2233330.41
4	507123.98	2233333.21
5	507123.70	2233336.46
6	507111.57	2233340.58
7	507098.17	2233343.65
8	507097.98	2233341.92
9	507097.86	2233340.86
10	507097.55	2233340.91
1	507097.13	2233310.14

Каталог координат земельного участка с кадастровым номером  
:1213:3У1

Система координат МСК 59

№	X	Y
1	2	3
1	507127.57	2233332.57
2	507128.02	2233335.14
3	507123.70	2233336.46
4	507123.98	2233333.21
5	507123.66	2233330.41
6	507121.18	2233308.98
7	507097.13	2233310.14
8	507097.06	2233304.93
9	507097.00	2233300.78
10	507096.78	2233284.51
11	507124.78	2233284.00
12	507124.98	2233292.23
13	507125.09	2233296.32
14	507125.55	2233314.88
1	507127.57	2233332.57

Каталог координат земельного участка с кадастровым номером  
:1123:3У1

Система координат МСК 59

№	X	Y
1	2	3

1	507040.82	2233388.83
2	507040.57	2233385.16
3	507044.72	2233384.80
4	507051.84	2233384.37
5	507052.15	2233388.25
6	507052.19	2233388.95
7	507052.69	2233394.27
8	507053.27	2233400.77
9	507053.36	2233402.80
10	507053.46	2233406.58
11	507051.33	2233406.69
12	507051.33	2233411.19
13	507051.52	2233416.29
14	507050.40	2233416.45
15	507050.54	2233422.20
16	507053.92	2233422.36
17	507054.36	2233427.69
18	507055.18	2233431.07
19	507056.06	2233436.56
20	507054.04	2233437.07
21	507054.51	2233442.11
22	507055.68	2233455.31
23	507056.95	2233483.24
24	507055.14	2233483.30
25	507044.71	2233483.62
26	507043.36	2233462.42
27	507042.74	2233433.55
28	507042.12	2233408.27
29	507041.80	2233405.77
30	507041.21	2233394.03
1	507040.82	2233388.83

Каталог координат земельного участка с кадастровым номером  
:1161:3У1

Система координат МСК 59

№	X	Y
1	2	3
1	507072.12	2233512.57
2	507077.55	2233518.86
3	507079.00	2233536.25
4	507079.29	2233546.61
5	507078.77	2233550.90
6	507077.85	2233553.55

7	507074.67	2233554.66
8	507062.26	2233551.48
9	507061.39	2233555.58
10	507051.55	2233553.66
11	507050.48	2233553.49
12	507050.83	2233547.69
13	507052.93	2233512.35
1	507072.12	2233512.57

Каталог координат земельного участка с кадастровым номером  
:1160:3У1

Система координат МСК 59

№	X	Y
1	2	3
1	507052.93	2233512.35
2	507050.83	2233547.69
3	507050.48	2233553.49
4	507025.92	2233549.65
5	507024.68	2233549.44
6	507022.93	2233548.99
7	507018.65	2233540.50
8	507018.42	2233540.05
9	507017.32	2233537.89
10	507021.55	2233514.97
11	507028.70	2233513.65
12	507028.62	2233512.18
1	507052.93	2233512.35
1	507049.35	2233550.93
2	507050.32	2233551.12
3	507050.13	2233552.11
4	507049.14	2233551.91
1	507049.35	2233550.93

Каталог координат земельного участка с кадастровым номером  
:894:3У1

Система координат МСК 59

№	X	Y
1	2	3
1	507049.27	2233556.16
2	507049.08	2233557.15
3	507048.09	2233556.95
4	507048.30	2233555.97
1	507049.27	2233556.16

1	507074.47	2233574.22
2	507071.04	2233597.98
3	507056.93	2233596.15
4	507053.91	2233595.41
5	507049.50	2233594.83
6	507021.41	2233590.99
7	507020.45	2233588.62
8	507023.00	2233564.65
9	507024.68	2233549.44
10	507050.48	2233553.49
11	507051.55	2233553.66
12	507061.39	2233555.58
13	507060.83	2233558.85
14	507066.33	2233559.77
15	507075.19	2233561.26
16	507076.45	2233561.57
1	507074.47	2233574.22
1	507048.16	2233561.45
2	507047.97	2233562.44
3	507046.98	2233562.24
4	507047.19	2233561.26
1	507048.16	2233561.45
1	507047.24	2233565.16
2	507047.05	2233566.15
3	507046.06	2233565.94
4	507046.27	2233564.96
1	507047.24	2233565.16

Каталог координат земельного участка с кадастровым номером  
:838:3У1

Система координат МСК 59

№	X	Y
1	2	3
1	506990.12	2233491.67
2	506990.94	2233497.54
3	506991.02	2233503.43
4	506978.47	2233504.20
5	506973.74	2233498.77
6	506968.80	2233492.50
7	506967.86	2233491.64
8	506967.48	2233487.82
9	506962.02	2233431.85
10	506962.28	2233428.71



11	506967.47	2233428.11
12	506966.21	2233419.34
13	506949.79	2233421.28
14	506948.97	2233414.80
15	506965.31	2233413.42
16	506963.30	2233394.25
17	506962.41	2233386.36
18	506979.34	2233385.81
19	506980.22	2233393.50
20	506987.18	2233463.71
1	506990.12	2233491.67

Каталог координат земельного участка с кадастровым номером  
:924:3У1

Система координат МСК 59

№	X	Y
1	2	3
1	506873.73	2233376.69
2	506873.73	2233376.82
3	506873.13	2233432.59
4	506872.18	2233456.11
5	506872.27	2233458.68
6	506872.49	2233460.48
7	506862.25	2233472.37
8	506855.51	2233474.86
9	506854.86	2233469.13
10	506855.24	2233446.09
11	506856.59	2233436.46
12	506857.59	2233424.01
13	506860.10	2233396.62
14	506861.88	2233375.50
1	506873.73	2233376.69
1	506867.72	2233412.48
2	506868.71	2233412.52
3	506868.66	2233413.52
4	506867.66	2233413.47
1	506867.72	2233412.48
1	506862.23	2233412.28
2	506863.22	2233412.32
3	506863.17	2233413.32
4	506862.17	2233413.27
1	506862.23	2233412.28

Каталог координат земельного участка с кадастровым номером  
:968:3У1

Система координат МСК 59

№	X	Y
1	2	3
1	506805.44	2233618.25
2	506795.56	2233618.34
3	506785.41	2233618.00
4	506779.42	2233617.84
5	506773.93	2233617.48
6	506770.33	2233616.69
7	506770.43	2233616.51
8	506773.95	2233578.47
9	506776.13	2233563.85
10	506784.85	2233565.29
11	506786.45	2233565.49
12	506786.73	2233562.87
13	506793.77	2233563.93
14	506795.81	2233564.38
15	506795.93	2233564.59
16	506795.26	2233588.11
17	506798.02	2233594.92
18	506801.45	2233601.35
19	506805.27	2233605.78
1	506805.44	2233618.25

Каталог координат земельного участка с кадастровым номером  
:3У3

Система координат МСК 59

№	X	Y
1	2	3
1	506779.27	2233365.33
2	506779.14	2233366.59
3	506778.79	2233370.13
4	506778.35	2233374.50
5	506775.38	2233404.52
6	506775.34	2233404.95
7	506775.11	2233407.23
8	506774.90	2233407.21
9	506764.37	2233405.47
10	506747.90	2233403.57
11	506747.91	2233403.18
12	506747.73	2233403.18

13	506747.79	2233402.59
14	506747.38	2233402.53
15	506748.37	2233394.46
16	506749.40	2233394.39
17	506751.37	2233377.90
18	506753.49	2233362.75
19	506779.31	2233364.88
1	506779.27	2233365.33

Каталог координат земельного участка с кадастровым номером  
:3У4

Система координат МСК 59

№	X	Y
1	2	3
1	506747.90	2233403.57
2	506764.37	2233405.47
3	506774.90	2233407.21
4	506775.11	2233407.23
5	506774.62	2233412.22
6	506774.48	2233413.57
7	506772.60	2233432.60
8	506745.88	2233428.72
9	506745.34	2233427.03
10	506746.99	2233410.15
11	506747.62	2233404.19
12	506747.88	2233404.19
1	506747.90	2233403.57

Каталог координат земельного участка с кадастровым номером  
:1164:3У1

Система координат МСК 59

№	X	Y
1	2	3
1	506586.18	2233546.02
2	506605.27	2233551.49
3	506604.29	2233560.70
4	506602.55	2233573.83
5	506600.20	2233587.84
6	506600.10	2233587.78
7	506580.03	2233576.92
8	506580.17	2233575.37
1	506586.18	2233546.02

Каталог координат земельного участка с кадастровым номером  
:1351:3У1

Система координат МСК 59

№	X	Y
1	2	3
1	506557.83	2233532.25
2	506587.95	2233537.43
3	506586.18	2233546.02
4	506580.17	2233575.37
5	506580.03	2233576.92
6	506564.09	2233567.56
7	506562.25	2233565.10
8	506556.59	2233554.60
9	506555.06	2233551.75
1	506557.83	2233532.25

Каталог координат земельного участка с кадастровым номером  
:945:3У1

Система координат МСК 59

№	X	Y
1	2	3
1	506555.52	2233498.23
2	506555.56	2233503.21
3	506551.24	2233526.28
4	506551.54	2233527.99
5	506550.57	2233534.98
6	506547.69	2233550.94
7	506546.90	2233554.30
8	506536.76	2233552.86
9	506508.50	2233547.41
10	506509.04	2233544.34
11	506512.56	2233523.98
12	506513.32	2233519.16
13	506517.91	2233491.63
14	506545.94	2233496.88
1	506555.52	2233498.23

Каталог координат земельного участка с кадастровым номером  
:943:3У1

Система координат МСК 59

№	X	Y
1	2	3

1	506470.25	2233521.96
2	506469.98	2233520.88
3	506475.33	2233489.71
4	506476.36	2233481.28
5	506492.03	2233484.33
6	506489.12	2233500.61
7	506496.06	2233501.72
8	506493.99	2233513.62
9	506488.87	2233538.13
10	506483.09	2233533.87
11	506481.72	2233532.34
12	506477.85	2233527.29
13	506471.57	2233523.28
1	506470.25	2233521.96

Каталог координат земельного участка с кадастровым номером  
:956:3У1

Система координат МСК 59

№	X	Y
1	2	3
1	506475.33	2233489.71
2	506469.98	2233520.88
3	506470.25	2233521.96
4	506457.61	2233521.96
5	506450.11	2233519.37
6	506449.78	2233518.15
7	506451.39	2233491.64
8	506451.99	2233478.10
9	506467.97	2233481.10
10	506468.31	2233479.32
11	506468.50	2233478.28
12	506474.51	2233479.15
13	506474.28	2233480.87
14	506476.36	2233481.28
1	506475.33	2233489.71

Каталог координат земельного участка с кадастровым номером  
:957:3У1

Система координат МСК 59

№	X	Y
1	2	3
1	506429.50	2233474.80

2	506432.14	2233475.19
3	506432.11	2233475.88
4	506433.10	2233475.94
5	506433.14	2233475.33
6	506451.99	2233478.10
7	506451.39	2233491.64
8	506449.78	2233518.15
9	506450.11	2233519.37
10	506446.06	2233517.97
11	506433.77	2233515.91
12	506425.62	2233515.76
13	506427.04	2233493.94
14	506427.41	2233489.30
15	506427.48	2233488.29
16	506427.61	2233484.48
17	506427.75	2233484.49
18	506427.82	2233483.48
19	506427.65	2233483.47
20	506427.95	2233479.12
21	506428.12	2233479.13
22	506428.19	2233478.13
23	506427.95	2233478.11
24	506428.04	2233476.54
25	506428.23	2233476.55
26	506428.30	2233475.54
27	506428.10	2233475.53
28	506428.26	2233474.83
29	506428.49	2233474.83
30	506428.43	2233475.49
31	506429.42	2233475.59
1	506429.50	2233474.80

Каталог координат земельного участка с кадастровым номером  
:874:3У1

Система координат МСК 59

№	X	Y
1	2	3
1	506446.06	2233517.97
2	506445.29	2233527.42
3	506436.35	2233527.42
4	506432.46	2233528.26
5	506430.34	2233548.15
6	506403.06	2233543.77

7	506404.16	2233534.08
8	506404.36	2233532.11
9	506407.26	2233507.88
10	506407.89	2233505.90
11	506411.62	2233472.00
12	506428.43	2233474.09
13	506428.26	2233474.83
14	506428.10	2233475.53
15	506427.30	2233475.49
16	506427.24	2233476.48
17	506428.04	2233476.54
18	506427.95	2233478.11
19	506427.18	2233478.07
20	506427.12	2233479.06
21	506427.95	2233479.12
22	506427.65	2233483.47
23	506426.82	2233483.43
24	506426.76	2233484.42
25	506427.61	2233484.48
26	506427.48	2233488.29
27	506426.48	2233488.24
28	506426.42	2233489.23
29	506427.41	2233489.30
30	506427.04	2233493.94
31	506425.62	2233515.76
32	506433.77	2233515.91
1	506446.06	2233517.97
1	506425.19	2233490.85
2	506424.21	2233490.69
3	506424.36	2233489.71
4	506425.35	2233489.85
1	506425.19	2233490.85
1	506421.95	2233490.14
2	506420.97	2233489.98
3	506421.12	2233489.00
4	506422.11	2233489.15
1	506421.95	2233490.14

Каталог координат земельного участка с кадастровым номером  
:875:3У1

Система координат МСК 59

№	X	Y
1	2	3

1	506411.62	2233472.00
2	506407.89	2233505.90
3	506407.26	2233507.88
4	506404.36	2233532.11
5	506404.16	2233534.08
6	506403.06	2233543.77
7	506381.92	2233540.11
8	506382.47	2233536.87
9	506382.70	2233536.96
10	506384.82	2233527.81
11	506394.93	2233469.84
12	506399.36	2233470.69
1	506411.62	2233472.00
1	506397.59	2233486.55
2	506398.59	2233486.69
3	506398.43	2233487.69
4	506397.44	2233487.53
1	506397.59	2233486.55
1	506392.73	2233486.13
2	506393.72	2233486.28
3	506393.56	2233487.27
4	506392.58	2233487.11
1	506392.73	2233486.13
1	506396.45	2233486.42
2	506397.44	2233486.57
3	506397.28	2233487.56
4	506396.30	2233487.40
1	506396.45	2233486.42

Каталог координат земельного участка с кадастровым номером  
:899:3У1

Система координат МСК 59

№	X	Y
1	2	3
1	506394.93	2233469.84
2	506384.82	2233527.81
3	506382.70	2233536.96
4	506382.47	2233536.87
5	506372.61	2233533.30
6	506364.85	2233526.43
7	506363.61	2233522.77
8	506358.38	2233514.71
9	506361.22	2233504.21



10	506363.71	2233495.85
11	506373.78	2233461.65
12	506374.43	2233461.82
13	506385.30	2233464.45
14	506384.77	2233467.37
15	506395.05	2233469.18
1	506394.93	2233469.84

Каталог координат земельного участка с кадастровым номером  
:11:3У1

Система координат МСК 59

№	X	Y
1	2	3
1	506371.63	2233461.12
2	506373.78	2233461.65
3	506363.79	2233495.87
4	506361.22	2233504.21
5	506332.20	2233494.39
6	506311.84	2233497.03
7	506311.91	2233496.84
8	506329.56	2233450.29
9	506345.12	2233454.61
1	506371.63	2233461.12

Каталог координат земельного участка с кадастровым номером  
:846:3У1

Система координат МСК 59

№	X	Y
1	2	3
1	506325.18	2233460.76
2	506325.44	2233460.92
3	506325.28	2233461.18
4	506325.02	2233461.02
1	506325.18	2233460.76
1	506306.01	2233443.99
2	506300.59	2233462.37
3	506298.47	2233469.54
4	506297.05	2233472.10
5	506295.10	2233474.66
6	506290.85	2233487.27
7	506287.70	2233496.97
8	506297.66	2233497.72

9	506302.11	2233498.05
10	506311.84	2233497.03
11	506311.91	2233496.84
12	506329.56	2233450.29
1	506306.01	2233443.99

Каталог координат земельного участка с кадастровым номером  
:980:3У1

Система координат МСК 59

№	X	Y
1	2	3
1	506230.61	2233506.70
2	506228.90	2233516.61
3	506226.04	2233533.20
4	506223.75	2233547.31
5	506208.25	2233543.82
6	506208.42	2233542.90
7	506214.45	2233505.89
8	506214.71	2233504.29
9	506227.80	2233506.27
1	506230.61	2233506.70

Каталог координат земельного участка с кадастровым номером  
:979:3У1

Система координат МСК 59

№	X	Y
1	2	3
1	506193.75	2233500.96
2	506198.61	2233501.85
3	506214.71	2233504.29
4	506214.45	2233505.89
5	506208.42	2233542.90
6	506208.25	2233543.82
7	506187.76	2233539.21
1	506193.75	2233500.96

Каталог координат земельного участка с кадастровым номером  
:844:3У1

Система координат МСК 59

№	X	Y
1	2	3

1	506283.51	2233274.15
2	506291.54	2233277.48
3	506296.11	2233279.38
4	506354.18	2233281.45
5	506369.72	2233270.60
6	506385.55	2233269.90
7	506378.88	2233278.28
8	506376.55	2233284.14
9	506372.04	2233287.36
10	506371.91	2233302.27
11	506371.83	2233311.68
12	506371.82	2233313.34
13	506346.83	2233313.85
14	506291.83	2233314.98
15	506279.88	2233309.22
16	506275.69	2233295.61
17	506279.28	2233274.26
18	506281.49	2233274.20
1	506283.51	2233274.15